

Náročný vysokohorský okruh

Dachstein - od chaty k chatě



Čtyři chaty – jeden okruh

Austriahütte | Adamekhütte | Simonyhütte | Guttenberghaus

www.dachsteinhuettenrunde.at

Tento okruh najdete na

 alpenvereinaktiv.com

Obsah

Dachstein	3
Příjezd	4
Jak se dobře připravit	5
Obtížnost horských cest	6
Informace o mapách	6
Krátký popis	7

Denní etapy:

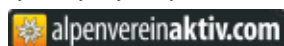
Etapa 1: Austriahütte – Adamekhütte	8
Etapa 2: Adamekhütte – Simonyhütte	9
Etapa 3: Simonyhütte – Guttenberghaus	10
Etapa 4: Guttenberghaus – Austriahütte	11

Chaty:

Austriahütte 1638 m	12
Adamekhütte 2196 m	13
Simonyhütte 2203 m	14
Guttenberghaus 2146 m	15
Seethalerhütte 2740 m	16

Vybavení – Seznam	17
Nouzové situace na horách	18
Hostem na chatě Alpenvereinu	19

Tyto túry najdete jako Dachsteinhüttenrunde na



Impresum: Österreichischer Alpenverein, Sekce Austria,
Rotenturmstraße 14, A-1010 Wien
tel.: +43 / 1 / 513 10 03, fax: +43 / 1 / 513 10 03 – 17,
austria@alpenverein-austria.at, www.alpenverein-austria.at

Design a obsah: Arno Wertheimer
Spolupráce: Richard Goldeband, Carina Wertheimer
Foto: T. Baumgartner, O. Ulreich, A. Wertheimer, R. Goldeband, H. Raffalt, T. Mitterer
Mapy: str. 7-11: © alpenvereinaktiv.com, outdooractive.com
Str. 17: © Shutterstock/forest badger
Grafická úprava: beesign.com
5. vydání květen 2022

České vydání:
Lidě&Hory, s.r.o., Štefánikova 63, CZ 150 00 Praha 5
alpenverein@alpenverein.cz, www.alpenverein.cz, www.lideahory.cz
Duben 2023

Dachstein

Dachstein je vysoký 2995 m a nachází se přímo na hranici Štýrska a Horního Rakouska. Proto je také nejvyšší horou těchto dvou rakouských spolkových zemí.

Na Dachstein poprvé vystoupil v roce 1832 Peter Gappmayer z Filzmoosu přes ledovec Gosaugletscher. První zimní výstup se zdařil 14.01.1847 geografovi a výzkumníkovi Alp Friedrichu Simonymu. Ten je označován jako objevitel masivu Dachstein Na Dachsteinu je ještě dnes několik ledovců. Mezi největší patří: severovýchodně od vrcholu Hallstätter Gletscher, východně od vrcholu Schladminger Gletscher a severozápadně od vrcholu Großer a Kleiner Gosaugletsche

Dachstein není jen impozantní díky jižní stěně s mnoha klasickými lezeckými cestami jako jsou Steinerwer a Pichlweg. Dachstein je také fascinující horský velikán vodný i pro turisty. Nejznámějšími středisky v okolí Dachsteinu jsou Gosau, Hallstatt, Ramsau a Schladming. V každém z nich čekají na návštěvníky následující atrakce:

- **Gosau**
 - nádherná jezera
 - velkolepý výhled na hřeben Gosaukamm a na Dachstein
 - okouzující vysokohorské rašeliniště Löckermoos
- **Hallstatt**
 - od roku 1997 světové kulturní dědictví UNESCO, které rozhodně stojí za návštěvu
 - jezero Hallstättersee láká na projížďku lodí
 - návštěva solného dolu Salzwelten a ledové jeskyně
 - archeologické vykopávky
- **Ramsau**
 - úžasný výhled na jižní stěnu Dachsteinu
 - lanovka Dachstein-Südwand-Bahn
 - v zimě skvělá běžecká oblast
- **Schladming**
 - je známý hlavně jako centrum zimních sportů a dějiště mistrovství světa v lyžování v roce 2013

Příjezd

Doporučujeme příjezd veřejnými dopravními prostředky.

Vlakem:

Do Schladmingu, dále autobusem do Ramsau am Dachstein/
lanovkou Türlwandhütte Seilbahn
Informace o jízdních řádech: ÖBB a DB
(www.oebb.at / www.bahn.de)

Autem:

– od Vídně:

Po A2, S6 a A9 do údolí Selzthal, dále po B320 do
Schladmingu. Ze Schladmingu do Ramsau a dále
k dolní stanici lanovky Dachstein-Südwand-Bahn.

– od Lince:

Po A1 a A9 a dále po B320 do Schladmingu.
Ze Schladmingu do Ramsau a dále k dolní stanici
lanovky Dachstein-Südwand-Bahn.

– od Štýrského Hradce

Po A9 a B320 do Schladmingu. Ze Schladmingu do
Ramsau a dále k dolní stanici lanovky Dachstein-
Südwand-Bahn.

– od Salcburku

Po A10 a B320 do Schladmingu. Ze Schladmingu
do Ramsau a dále k dolní stanici lanovky Dachstein-
Südwand-Bahn.

Možnosti parkování:

Nejllepší je zaparkovat u lanovky Dachstein-Südwand-Bahn.
Silnice vedoucí k jižní stěně je zpoplatněna. Pokud pojedete
lanovkou, poplatek za silnici vám bude odečten od jízdného.
Jízdenky se znehodnocují až na horní stanici lanovky!

Od dolní stanice lanovky Dachstein-Südwand-Bahn je to
cca 30 minut chůze k chatě Austriahütte.

Jak se dobře připravit na túry



Příprava

- zvolte délku a obtížnost túry s ohledem na svou kondici a jistý krok
- sledujte a zohledněte aktuální předpověď počasí
- mějte odpovídající vybavení
- nezapomeňte na osobní lékárničku
- vezměte si s sebou dostatek tekutin
- vyrazte na túru včas a naplánujte dost času na přestávky

Při pohybu po horách chraňte přírodu

- používejte veřejnou dopravu
- chodte po značených cestách, z cest nescházejte
- neuvolňujte a neskopávejte kameny
- odpadky odnášejte zpátky do údolí
- nebuďte příliš hluční – mohli byste vyděsit zvěř

Obtížnost horských cest

Okruh po Dachsteinu od chaty k chatě vede po obtížných horských cestách, cesty jsou proto značené červeně nebo černě. Čas chůze je vypočítána podle mezinárodního standardu a zahrnuje čistě jen chůzi.



Horské cesty s modrým puntíkem:

- snazší cesty, mohou být úzké a příkré



Horské cesty s červeným puntíkem:

- převážně úzké, často strmé, mohou na nich být úseky, kde hrozí pád
- nebo krátké zajištěné úseky



Horské cesty s černým puntíkem:

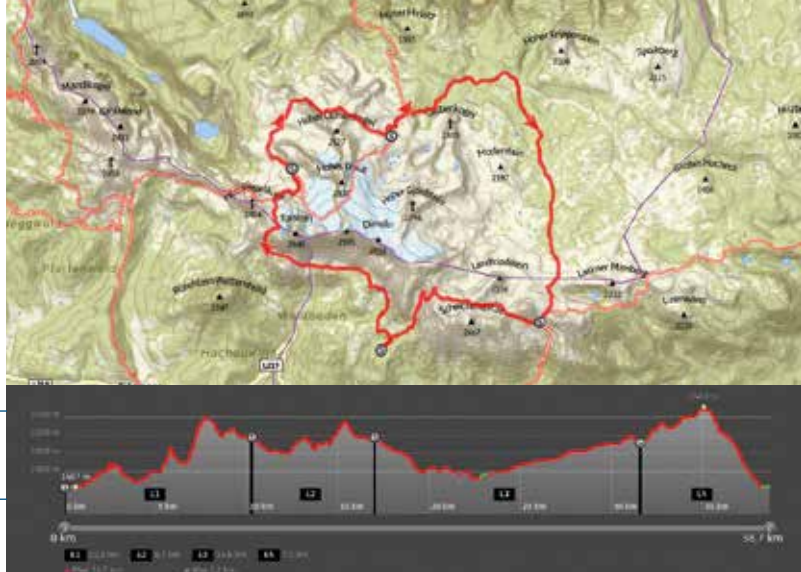
- úzké, často strmé cesty, na nichž může hrozit pád; často zajištěné úseky a nenáročná lezecká místa, která vyžadují použití rukou
- nutností je jistý krok a odolnost proti závratí

Vysokohorské cesty vedou vysokohorským resp. částečně i lezeckým terénem, nejsou to výše popsané horské cesty.

- mohou na nich být exponované a nezajištěné úseky a lezecké pasáže, kde hrozí uklouznutí a zřícení

Informace o mapách

Okruh není vhodný pro děti a psy!
Doporučujeme mapu Alpenvereinu č. 14 – Dachsteingebirge v měřítku 1:25 000. Mapu zakoupíte ve specializovaných obchodech nebo na e-shopu: www.mapis.cz.



Celkový čas chůze: 21 hodin; **délka trasy:** 38,7 km

Převýšení: +/- 3000 m, **obtížnost:** ●

Krátký popis

Okruh po chatách Dachsteinu je okruh mezi chatami Austriahütte, Adamekhütte, Simonyhütte a Guttenberghaus.

Doporučujeme okruh zahájit u chaty Austriahütte, výstup k chatě využít na rozhýbání a přespat na ní. Další den je dobré vyrazit brzo ráno. Důrazně doporučujeme okruh absolvovat jen v letních měsících od července do září. V zimě není schůdný kvůli lavinovému nebezpečí resp. sněhových podmínkám. Okruh není vhodný pro děti a psy!

POZOR: Před túrou je v každém případě nutné zavolat na chatu Adamekhütte a zjistit, jaké jsou sněhové podmínky na sedle Windlegerscharte!

Také doporučujeme vyjet lanovkou Dachstein-Südwand-Bahn (doporučujeme zarezervovat). Budete se moci pokochat výhledem na Dachstein a přilehlé vrcholy Dirndln, Großer Koppenkarstein, Hoher Gjaidstein, Mitterspitz a mnoho dalších a také navštívit chatu Seethalerhütte. Výstup na vrchol Dachsteinu je velký zážitek, ale měli by se do něj pouštět jen zkušení alpinisté s horolezeckou výstrojí.

Denní etapy

obtížnost: ●

Etapa 1

Austriahütte – Adamekhütte



Celkový čas chůze: 6,5 hodiny; **délka trasy:** 10,3 km

Převýšení/sestup: + 1.400 m/ - 820 m

Od chaty Austriahütte po značené **cestě č. 615** k chatě Türlwandhütte / dolní stanice lanovky Dachstein- Südwan-Bahn. Odtud po cestě **Pernerweg č. 617** k chatě Südwandhütte a dále přes **Tor a Linzerweg č. 614** po zajištěném chodníku na sedlo Windlegerscharte. Ze sedla k chatě Adamekhütte.



Denní etapy

obtížnost: ●

Etapa 2

Adamekhütte – Simonyhütte



Celkový čas chůze: 4 až 5 hodin; **délka trasy:** 6,7 km

Převýšení/sestup: + 600 m/ - 610 m

Od chaty Adamekhütte po **cestě č. 614** dolů k rozcestí **Hoher Riedel**, zde odbočení vpravo na **značenou cestu č. 650** směrem k chatě Simonyhütte. Po **cestě č. 650** přes sedlo Hosswandscharte a Hoher Trog místy velmi strmou stezkou až k chatě **Simonyhütte** (zdaleka viditelná chta).



Denní etapy

obtížnost: ●

Etapa 3

Simonyhütte – Guttenberghaus



Celkový čas chůze: 6 hodin; **délka trasy:** 14,6 km

Převýšení/sestup: + 600 m/ - 770 m

Od chaty Simonyhütte po **cestě č. 650** přes Zirbengrube na **Krippenstein**. U Gjaidalm se ještě chvilku držte **cesty č. 650** směrem k lanovce. Před lanovkou odbočuje **cesta č. 616** šikmo doprava do kosodřeviny. Po této cestě dále přes náhorní plošinu Dachsteinu k chatě **Guttenberghaus** – chata je vidět již ze sedla **Feisterscharte**.

Denní etapy

obtížnost: ●

Etapa 4


Guttenberghaus – Austriahütte



Celkový čas chůze: 4,5 hodiny; **délka trasy:** 7,1 km

Převýšení/sestup: + 450 m/ - 1.008 m

Od chaty Guttenberghaus po **cestě č. 618** kolem vrcholu Eselstein do sedla Gruberscharte. Odtud dále po **cestě č. 618** údolím Landfriedtal do kotliny **Edelgries**. Zde na rozcestí ve výšce 2489 m si můžete zvolit sestup buď vlevo po zajištěném chodníku **cesta č. 673**, nebo vpravo po **cestě č. 672** přes sněhová pole. Obě cesty vedou na začátek okruhu k chatě **Austriahütte**.



Austriahütte 1638 m

Kategorie II, obhospodařovaná chata
Míst na spaní: 33 pokoje/lůžka
Léto: konec května až konec října



Aktivita



Všeobecné informace

Z chaty Austriahütte na Brandriedelu je úžasný výhled na vrcholy Dachstein-Mitterspitz-Torstein, Bischofsmütze a Nízké i Vysoké Taury. Když je jasno, je vidět až k Hochalm Spitze a na Großglockner. V chatě Austriahütte je rovněž Muzeum Dachsteinu. Expozice se zaměřuje na nejrůznější horolezecké aspekty Dachsteinu a zdejšího regionu.

Kontakt

Správce chaty: Christoph Weninger
Telefon na chatu: +43/676/7063836
E-Mail: austriahuetten@alpenverein-austria.at
Internet: www.alpenverein.at/austriahuetten

Přístup

- Z parkoviště u Türwandhütte (1695 m) čas chůze: 00:20
- Z Ramsau od penzionu Edelbrunn (1340 m) čas chůze: 01:00

Sousední chaty

- Adamekhütte (2196 m) čas chůze: 06:30
- Guttenberghaus (2146 m) čas chůze: 04:30
- Seethalerhütte (2740 m) čas chůze: 04:30
- Simonyhütte (2203 m) čas chůze: 05:00
- Dachstein-Südwand-Hütte (1910 m) čas chůze: 01:00

Vrcholy

- Hoher Dachstein (2995 m) čas výstupu: 05:30
- Brandriedl (1725 m) čas výstupu: 00:30
- Rötstein (Rettenstein) (2247 m) čas výstupu: 03:30
- Hoher Gjaidstein (2794 m) čas výstupu: 04:30
- Rauch-Eck (2139 m) čas výstupu: 03:30

Adamekhütte 2196 m

Kategorie I, obhospodařovaná chata
Míst na spaní: 27 pokoje/postele
68 noclehárna/matrace
Léto: červen až konec září



Aktivita



Všeobecné informace

Chata Adamekhütte stojí na jedinečném místě u ledovce Gosaugletscher. Během pár minut dojdete k předpolí ledovce, kde byla v minulých letech zřízena ledovcová naučná stezka. Zhruba za hodinu dojdete k prvním ledovcovým splazům, z nichž v divokých bystřinách proudí tající voda. Na chatě je možné si vypůjčit výstroj (lezeckou helmu, lezecký úvazek, lano, mačky).

Kontakt

Správce chaty: Martin Scherr • **Telefon na chatu:** +43/664/5473481
E-Mail: reservierung@adamek.at • **Internet:** www.adamek.at

Přístup

- Z nádraží Steeg / Gosau (511 m) čas chůze: 09:00
- Od horní stanice lanovky Dachstein-Südwand-Bahn (2687 m) čas chůze: 03:00
- Z Oberhofalm – Filzmoos (1268 m) čas chůze: 04:00
- Od jezera Vorderer Gosausee (933 m) Doba chůze: 04:00

Sousední chaty

- Austriahütte (1638 m) čas chůze: 05:00
- Guttenberghaus (2146 m) čas chůze: 07:00
- Hopfürglhütte (1705 m) čas chůze: 04:30
- Seethalerhütte (2740 m) čas chůze: 03:30
- Simonyhütte (2203 m) čas chůze: 04:00

Vrcholy

- Hoher Dachstein (2995 m) čas výstupu: 03:00
- Lezecký park poblíž chaty
- Hosskogel (2366 m) čas výstupu: 02:30
- Hochkesselkopf (2454 m) čas výstupu: 02:30
- Ledovcová stezka Gosaugletscher (2350 m) čas výstupu: 02:00

Simonyhütte 2203 m

Kategorie II, obhospodařovaná chata

Míst na spaní: 42 pokoje/postele
94 noclehárna/matrace

Léto: červen až začátek října

Zima: od konce ledna do Velikonoc

Chata má prostor Notraum



Aktivita



Všeobecné informace

Chata Simonyhütte slouží rovněž jako horolezecké výcvikové centrum. Mimo jiné je u ní 15 m vysoký zastřešený lezecký závrt s lezeckými cestami, které jsou využitelné i za špatného počasí. V zimě je zde cvičný terén pro nácvik lavinové bezpečnosti. Na chatě je možné si vypůjčit výstroj (lezeckou helmu, lezecký úvazek, lano, mačky).

Kontakt

Správce chaty: Christoph Weninger • **Tel. na chatu:** +43/680/2196374
E-Mail: info@simonyhuetten.at **Internet:** www.simonyhuetten.at

Přístup

- Od stanice lanovky Gjaidalm (1788 m) čas chůze: 03:00
- Přes ledovec od horní stanice lanovky Dachstein-Südwand-Bahn (2687 m) čas chůze: 01:30
- Z Hallstattu (511 m) čas chůze: 06:00
- Z Ramsau – od dolní stanice lanovky Dachstein Südwand-Bahn (1692 m) čas chůze: 04:30

Sousední chaty

- Adamekhütte (2196 m) čas chůze: 04:30
- Austriahütte (1638 m) čas chůze: 04:30
- Guttenberghaus (2146 m) čas chůze: 06:00
- Seethalerhütte (2740 m) čas chůze: 02:30
- Dachsteinalm-Gjaid (1750 m) čas chůze: 01:30
- Lodge am Krippenstein (2100 m) čas chůze: 02:30

Vrcholy

- Hoher Dachstein (2995 m) čas výstupu: 04:00
- Hoher Gjaidstein (2794 m) čas výstupu: 03:00
- Hoher Ochsenkogel (2527 m) čas výstupu: 02:30
- Hohes Kreuz (2837 m) čas výstupu: 03:00
- Schöberl (2426 m) čas výstupu: 00:45
- Lezecký park

Guttenberghaus 2146 m

Kategorie II, obhospodařovaná chata

Míst na spaní: 33 pokoje/lůžka

Léto: konec května až konec října



Aktivita



Všeobecné informace

Guttenberghaus je nejvýše položená chata Alpenvereinu ve Štýrsku. V její bezprostřední blízkosti se nacházejí feráty nejrůznějších obtížností.

Kontakt

Správce chaty: Günter Perhab
Telefon na chatu: +43/664/3022956
E-Mail: info@guttenberghaus.at
Internet: www.alpenverein.at/guttenberghaus

Přístup

- Z Kulmu (Ramsau), Feisterer (1082 m) čas chůze: 03:00
- Od horní stanice lanovky Dachstein-Südwand-Bahn (2687 m) čas chůze: 03:30

Sousední chaty

- Simonyhütte (2203 m) čas chůze: 06:00
- Austriahütte (1638 m) čas chůze: 04:30
- Seethalerhütte (2740 m) čas chůze: 04:00
- Adamekhütte (2196 m) čas chůze: 08:00
- Dachstein-Südwand-Hütte (1910 m) čas chůze: 04:00

Vrcholy

- Hoher Gjaidstein (2794 m) čas výstupu: 03:45
- Sinabell (2349 m) čas výstupu: 00:45
- Eselstein (2556 m) čas výstupu: 01:30
- Landfriedstein (2536 m) čas výstupu: 02:00
- Scheichenspitz (2667 m) čas výstupu: 02:45
- feráty poblíž chaty

Seethalerhütte 2740 m

Kategorie I, obhospodařovaná chata

Míst na spaní: 22 pokoje/postele

Léto: červen až polovina října

K dispozici otevřený notraum

Zima: od ledna do Velikonoc

Zádveří slouží jako nouzová

místnost (otevřená)



Aktivity



Všeobecné informace

Chata Seethalerhütte se nachází přímo u výstupu z feráty Johann Klettersteig. Okolo chaty ledovec Hallstättergletscher. Je to nejvýše položená chata v regionu Dachstein-Tauern.

Kontakt

Správce chaty: Wilfried Schrempf

Telefon na chatu: +43/664/3240640

E-mail: info@seethalerhuette.at

Internet: www.alpenverein.at/seethalerhuette

Přístup

- Od horní stanice lanovky Dachstein-Südwandbahn (2687 m) čas chůze: 00:45
- Z Gjaidalm (Schilcherhaus) (1738 m) čas chůze: 04:00
- Z Hallstattu (511 m) čas chůze: 08:00
- Od stanice lanovky Gjaidalm (1788 m) čas chůze: 04:30
- Od dolní stanice lanovky Dachstein-Südwandbahn (1692 m) čas chůze: 04:00

Sousední chaty

- Austriahütte (1638 m) čas chůze: 04:00
- Simonyhütte (2203 m) čas chůze: 01:15
- Guttenberghaus (2146 m) čas chůze: 03:00
- Adamekhütte (2196 m) čas chůze: 02:00
- Dachstein-Südwand-Hütte (1910 m) čas chůze: 03:00

Vrcholy

- Hoher Dachstein (2995 m) čas výstupu: 01:00
- Hoher Gjaidstein (2794 m) čas výstupu: 01:30

Vybavení na túry – seznam

Základní vybavení

- pohorky: chrání nohu, chrání před vlhkostí, sněhem, štěrkem, pevná noha při chůzi
- funkční prádlo
- tričko/košile z prodyšného materiálu
- fleecová mikina nebo bunda
- větrovka s kapucí, materiál nepropouštějící vítr/vodu
- dlouhé kalhoty, odolný a vodoodpudivý materiál
- svrchní kalhoty
- turistické ponožky nebo punčochy
- čepice a prstové rukavice
- lehké náhradní prádlo
- batoh, 20 až 30 l
- mapy, průvodce
- ochrana před sluncem (sluneční brýle, krém, příp. klobouk/čepice)
- dostatek tekutin (min 1 litr na den)
- jídlo
- balíček první pomoci
- izotermická fólie
- mobilní telefon
- příp. teleskopické hůlky
- čelovka
- dvoumístný bivačovací pytel



Na vícedenní túry s noclehem na chatách

- lehký spací pytel do chaty a přezuvky
- náhradní oblečení
- mycí potřeby a ručník

Nouzové situace na horách

Tísňová volání

Tísňová linka horské služby (Rakousko): **140**

Evropská tísňová linka: **112**

Pokud nemáte mobilní signál, mobil vypněte a po opětovném zapnutí zadejte místo PINu **112** (evropské tísňové volání).

Nouzový signál v horách

Volání o pomoc: Vyslat signál 6 x za minutu (= každých 10 vteřin). Pak minutu počkat a postup opakovat, dokud nepřijde odpověď.

Odpověď: Vyslat signál 3 x za minutu (= každých 20 vteřin). Pak minutu počkat.

Signál může být zvukový (hlasité volání, pískání) nebo vizuální (záblesk zrcadla, světlo baterky/lampy, mávání bílou látkou).

Osobní lékárnička

Do každého batohu patří osobní turistická lékárnička proto, abyste mohli rychle poskytnout pomoc a sami vyřešit menší zranění.

Doporučujeme toto základní vybavení:

- náplast
- sterilní mul
- velký a menší rychloobvaz
- trojicípy šátek
- elastické obvazy
- 1 role tejpovací pásky
- prostředek na desinfekci ran
- náplast na puchýře
- jednorázové rukavice
- termoizolační fólie/alufólie



Hostem na chatě Alpenvereinu

Pravidla pro příjemný pobyt:

- používejte vlastní ručník, spacák a přezuvky
- šetřete vodou a energií
- neprodukujte odpad a vlastní odpadky si odnese zpátky do údolí
- na chatě nekuřte, venku používejte popelník
- přečtěte si vyvěšený domácí řád a ceník a respektujte je
- u cen za jídlo a pití prosím respektujte vyšší náklady na zásobování v horách
- pojištění zavazadel je platné jen s dokladem o přenocování

Vysvětlivky piktogramů uvedených u chat

Aktivity



turistika



skialpy



vysokohorská
turistika



sjezdové lyžování



lezení



sněžnice



feráta



ledolezení



horská kola



běžecké lyžování

Alpenverein Austria na svých chatách nabízí výcvikové kurzy: www.alpenverein-austria.at

Aktuální podmínky na túrách:



Turistické brožury pro milovníky vrcholů, dálkových značených tras a sběratele razítek na chatách

Českou verzi obdržíte zdarma v centrále ALPENVEREIN.CZ, Štefánikova 63, 150 00 Praha 5. Brožury je možné stáhnout i na stránkách www.alpenverein.cz a www.lideahory.cz

- Dachstein – okruh od chaty k chatě
- Turistické inspirace – od Vídeňského lesa po Hochschwab
- Karnská hřebenová cesta

alpenverein **AUTIS** ALPENVEREIN.CZ

Náročný vysokohorský okruh

Dachstein - od chaty k chatě

Nachhänge
pro příjezd a výjezd
Půjčky na příjezd
a výjezd zdarma

Čtyři chaty – jeden okruh
Ausserschlitz | Adamschütte | Simonyhütte | Gatterberghaus

www.dachsteinwanderrunde.at
Tento okruh najdete na [djeneraaktiv.com](https://www.djeneraaktiv.com)

alpenverein **AUTIS** ALPENVEREIN.CZ

Turistické inspirace

Od Vídeňského lesa po Hochschwab

Pro všechny...
kdo chtějí vyrazit do přírody

www.wiesnerwald-wanderungsinformation.at
Tury najdete rovněž na [djeneraaktiv.com](https://www.djeneraaktiv.com)

alpenverein **AUTIS** ALPENVEREIN.CZ

Karnské Alpy hřebenová cesta

Pět horských chat - jedna cesta
Walterseshütte | Hochschwabsteighaus | Porschhütte
Fimmoorhütte | Obsteinerseshütte | Sillianseshütte

www.karnischer-hoehweg.at
Tuto cestu najdete na [djeneraaktiv.com](https://www.djeneraaktiv.com)

Simonyhütte 2203 m

Kategorie II, alpskoalpská chata
Míst na spaní: 42 pokojů/pokojů
51 nocoňů/matrací
Lázeň: čerstvý ačizlivý pramen
Zimní: od konce ledna do Velikonoce
Chata má prostor pro kočárky

Aktivita

Všeobecné informace
 Chata Simonyhütte sídlí rovněž jako horská služba výhledově centrum. Mimo jiné je u ní 15 m vysoký zastřešený lezecký štít a lezeckými cestami, které jsou vyhledávané i za špatného počasí. V zimě je zde velký kemp pro vozíky (konkrétně bezplatně). Na chatě se můžete se výhledem vyjíždět (bezplatnou hůlkou, lezecký úvazek, lanu, madlo).

Kontakt
 Správce chaty: Christoph Weisinger • Tel. na chatu: +43 8662138374
 E-mail: info@simonyhuette.com / www.simonyhuette.com

Přístup
 ■ Od staré lanovky Gjakalm (1788 m) čas chůze 02:02
 ■ Přes ledovec od horní stanice lanovky Dachstein-Südwandbahn (2087 m) čas chůze 01:30
 ■ Z Nallstals (211 m) čas chůze 08:00
 ■ Z Farmas – od dolní stanice lanovky Dachstein Südwandbahn (1992 m) čas chůze 06:30

Sousední chaty
 ■ Adamschütte (2195 m) čas chůze 04:30
 ■ Ausserschlitz (1928 m) čas chůze 04:30
 ■ Gatterberghaus (2148 m) čas chůze 08:00
 ■ Serrlhalmhütte (2142 m) čas chůze 02:30
 ■ Dachsteinmaai-Spindl (1782 m) čas chůze 01:30
 ■ Lodgje am Kriegerstein (2102 m) čas chůze 02:30

Vrcholy
 ■ Hoher Dachstein (2785 m) čas výstupu 04:00
 ■ Hoher Gjakalm (2786 m) čas výstupu 02:00
 ■ Hoher Orlaaukogel (2527 m) čas výstupu 02:30
 ■ Hoher Kreuz (2387 m) čas výstupu 02:00
 ■ Schöberl (2126 m) čas výstupu 00:45
 ■ Lezecký park

14

Hochschwab - od chaty k chatě

Dr. Ina Faltner

Celková doba chůze: 3 dny • Délka trasy 31 km
 • Převýšení 2000 metrů

Pro šlechtící etapách rozdílných do 6 úrovní byste měli být připraveni na závěrečnou dlouhú túru po chatách na Hochschwab. Doporučujeme zakáží túru přípravou na 2,5 dne a dva nocičky u horského pastora. Biederbauer.

První noc strávíte na chatě Vösltalershütte, druhou na Semscheshütte. Obě chaty spravuje Alpenverein Austria a od roku 2019 je provozuje společně s voštalstskou skupinou Alpenverein Austria. První den, který je naplánovaný jako půl dne chůze na nachhänge, končí na chatě Vösltalershütte. Druhý den lezeckými lezeckými Hochschwabu posuďte skáňami lásky a pasivními se karmoly. Třetího dne na túru je předchozí nepříjemná vrchola skupiny Hochschwab.

Šlechtící vrcholy mají možnost si túry zakončit i řada dalších vrcholů, jako například Buchbergkogel, Hinterer Pölskogel, Ebenstein, Hüllkogel, Ringkamp a Karthöckkogel.

Tuto túru najdete také na Alpenvereinaktivizacím webu je k dispozici jako brožurka ve vídeňském centru sdružení Alpenverein Austria a sídlo Roberturmstraße 11.
www.alpenverein.com/aktivizacim

24

- ## Z obsahu:
- popisy všech cest
 - vrcholy
 - horské chaty
 - mapy
 - profily túr
 - inky k detailním popisům na internetu
 - atd